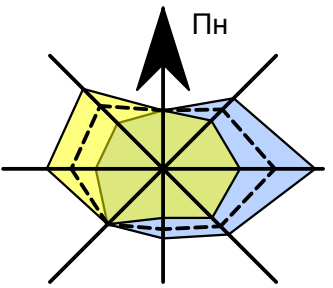


ДЕТАЛЬНИЙ ПЛАН ТЕРИТОРІЇ

земельної ділянки комунальної власності, розташованої за адресою м. Кременна, пров. Зарічний, площею 2 га, для будівництва та обслуговування об'єктів фізичної культури і спорту

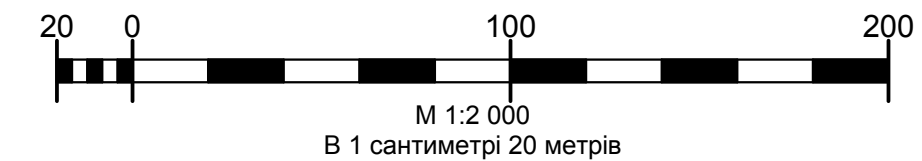


Проектний план поєднаний зі схемою проектних планувальних обмежень та схемою організації руху транспорту та пішоходів, М 1:2000

УМОВНІ ПОЗНАЧЕННЯ	
	Межі
	- Облікова межа міста Кременна
	- Межа розробки ДПТ
	- Межа кадастрової ділянки
	Території за межами проектування
	- Рекреаційні території
	- Території зелених насаджень спеціального призначення
	- Території лукових зелених насаджень
	- Території деревинних зелених насаджень
	- Території садибної житлової забудови
	- Території земель сільськогосподарського призначення
	Об'єкти за межами проектування
	- Водні об'єкти
	- Водні об'єкти
	- Вулиці з покриттям
	- Вулиці та дороги без покриття
	- Житлові будинки
	- Нежитлові будівлі
	- Повітряні лінії електропередач 35 кВ
	- Повітряні лінії електропередач 6 кВ
	Планувальні обмеження
	- Санітарно-захисні зони
	- Охоронні зони повітряних ЛЕП
	- Прибережно-захисна смуга
	- Водоохоронна зона
	- Червоні лінії вулиць
	Проектні рішення
	- Покриття футбольних полів з розміткою
	- Тротуари та пішохідні шляхи
	- Проектні будівлі та споруди
	- Озеленені території
	- Проїзди з покриттям та напрямом руху автотранспорту

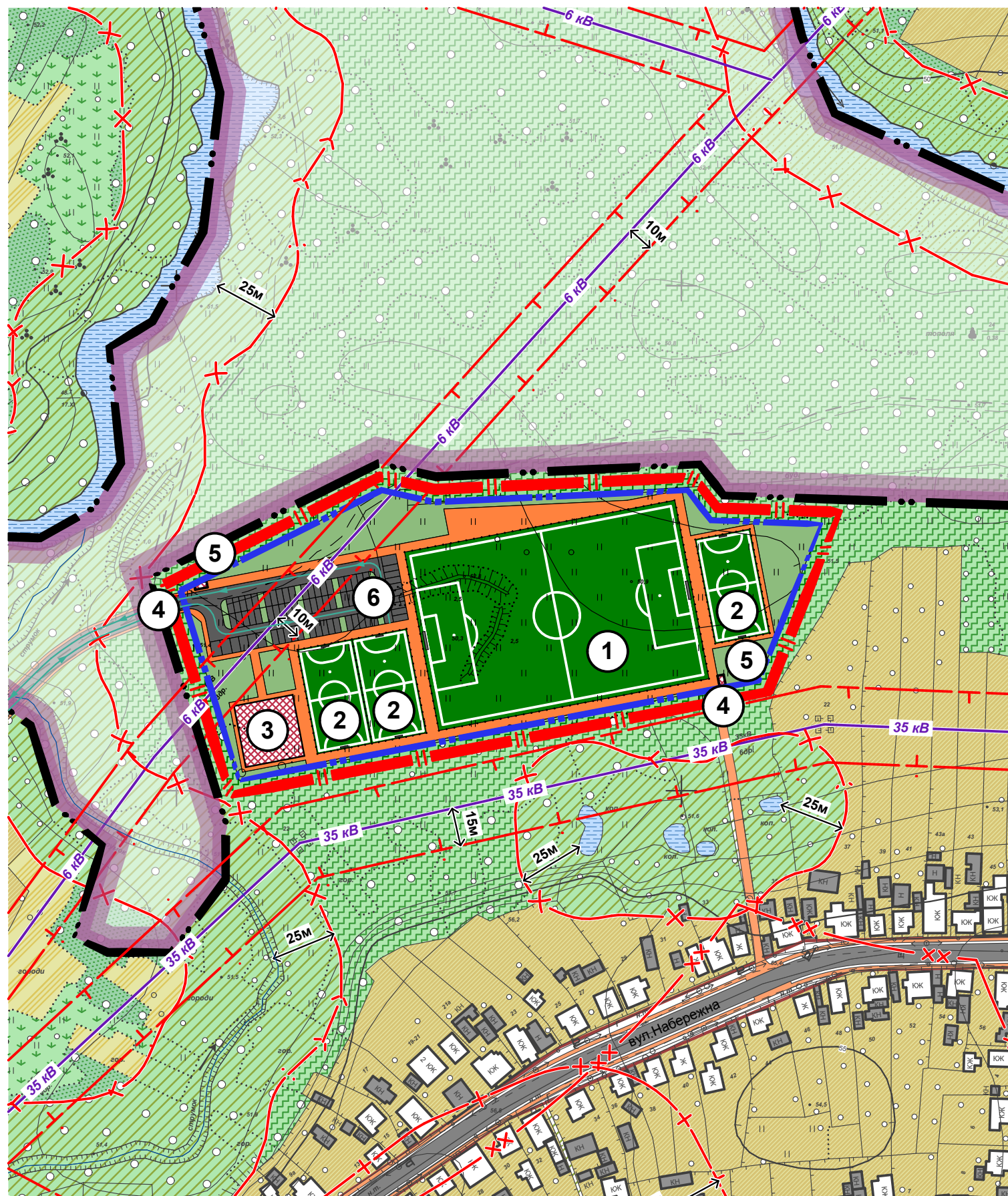
Примітки:

- Детальний план території виконано на основі оновлених топографічних матеріалів М 1:2000, в системі координат УСК-2000, розроблених ДП «Східгеоінформ» у 2017р.



Арх. № _____

						Замовник: "Кременська міська рада"		
						Детальний план території земельної ділянки комунальної власності, розташованої за адресою м. Кременна, пров. Зарічний, площею 2 га, для будівництва та обслуговування об'єктів фізичної культури і спорту		
Зм.	Кільк.	Лист	Недок.	Підпис	Дата	Стадія	Аркуш	Аркушів
Директор		Рибаківа С.Н.			2020	МД	3	5
ГАП		Соболева О.О.			2020			
Архітектор		Соболева О.О.			2020			
						Проектний план поєднаний зі схемою проектних планувальних обмежень та схемою організації руху транспорту та пішоходів, М 1:2000		
						ПП "Архітектурне бюро РІЧ"		



ЕКСПЛІКАЦІЯ

1. Тренувальне футбольне поле (з габаритами рекомендованими FIFA)
2. Тренувальне поле для міні-футболу (з габаритами рекомендованими FIFA)
3. Будівля з комплексом роздягалень та адміністративно-технічним блоком
4. В'їзд (вхід) на територію
5. Контрольно-пропускний пункт
6. Відкрита парковка