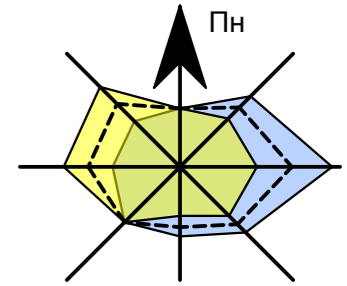


ДЕТАЛЬНИЙ ПЛАН ТЕРИТОРІЇ

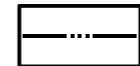

для будівництва блочно-модульних очисних споруд
у м. Кремінна Луганської області

Схема розташування території у планувальній структурі міста,
Без масштабу





УМОВНІ ПОЗНАЧЕННЯ





Межі

-  - Облікова межа міста Кремінна
-  - Перспективна межа міста Кремінна

Території

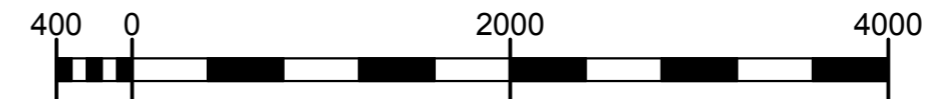
-  - Територія розробки ДПТ
-  - Територія загальноміського центру

Території

-  - Автодорога регіонального значення
-  - Автодорога регіонального значення (перспективне трасування згідно Генерального плану)
-  - Міські магістралі
-  - Залізниця

Примітки:

- Детальний план території виконано на основі оновлених топографічних матеріалів М 1:2000, в системі координат УСК-2000, розроблених ДП «Східгеоінформ» у 2017р.
- Схема виконана на основі ортофотоплану з відкритих джерел мережі інтернет.



М 1:40 000
В 1 сантиметрі 400 метрів

Арх. № _____

						Замовник: "Кремінська міська рада"		
						Детальний план для будівництва блочно-модульних очисних споруд у м. Кремінна Луганської області		
Зм.	Кільк.	Лист	Недок.	Підпис	Дата	Стадія	Аркуш	Аркушів
Директор		Рибакова Є.Н.			2020	МД	1	6
ГАП		Соболева З.В.			2020			
Архітектор		Гюгозян Ю.Г.			2020			
Перевірів		Соболев К.О.			2020	Схема розташування території у планувальній структурі міста, Без масштабу		
						ПП "Архітектурне бюро РІЧ"		

