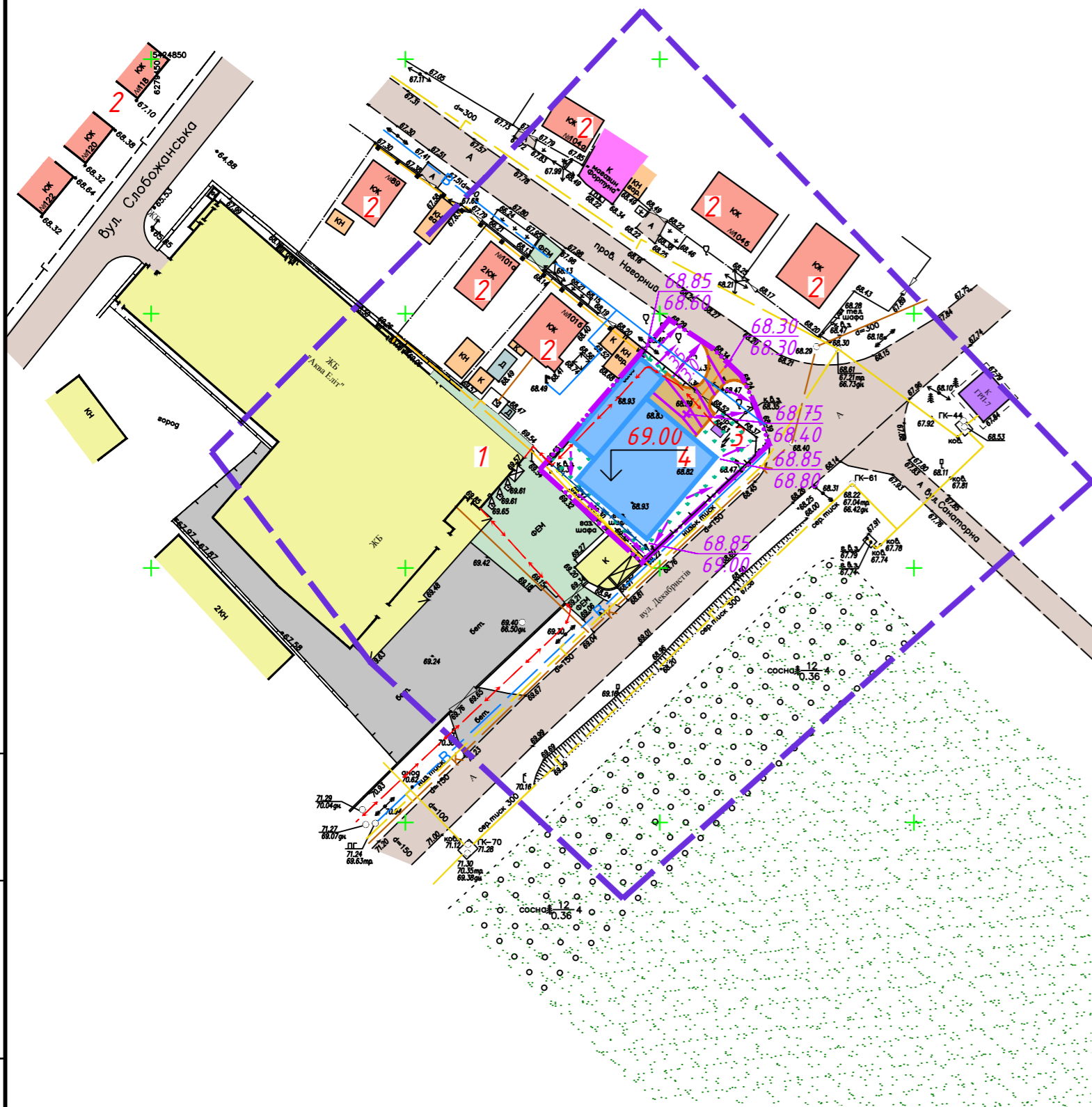


Схема інженерної підготовки території та вертикального планування

М 1:1000



Умовні позначення

Існуючі	Проектовані	Найменування
		Межа детального плану
		Межа земельної ділянки
		Житлова садибна забудова
		Нежитлова садибна забудова
		Виробничні забудови
		Громадські забудови
		Склад готової продукції
		Споруди трансформаторної підстанції та ГРП
		Дерев'яні споруди
		Дорога з твердим покриттям (асфальтована)
		Бетонне замощення
		Замощення з тротуарної плитки
		Лісовий масив
		Огорожа земельної ділянки
		Газон
		Межа вертикального планування
	$\frac{68.75}{68.40}$	Проектні позначки рельєфу (покриття) Існуючі позначки рельєфу (покриття)
	$\frac{35}{13.0}$	Ухилопоказчики $\frac{\text{Ухил в тисячних}}{\text{Відстань в метрах}}$
		Напрямок руху зливових стоків
		Укріплений водовідвідний лоток

Експлікація будівель і споруд

Номер на плані	Найменування	Примітка
1	Виробничий цех ТОВ "ВКП "Аква-Еліт"	існуючий
2	Житловий будинок	існуючий
3	Трансформаторна підстанція	існуюча
4	Склад готової продукції ТОВ "ВКП "Аква-Еліт"	проектований

Примітка

- Даний проект розроблений на основі топо-геодезичної зйомки, яка була виконана ФОП Гладішев О.А., м. Покровськ, 2020 р.
- Земляні роботи: за 3 дні до початку робіт довести до відома служби, відповідальні за мережі даного об'єкта.
- Дане креслення розглядати спільно з кресленнями марки ДПТ арк.3, 4.
- Відмітки - абсолютні в Балтійській системі висот.

Інв. № ор. Підпис і дата. Зам. інв. №

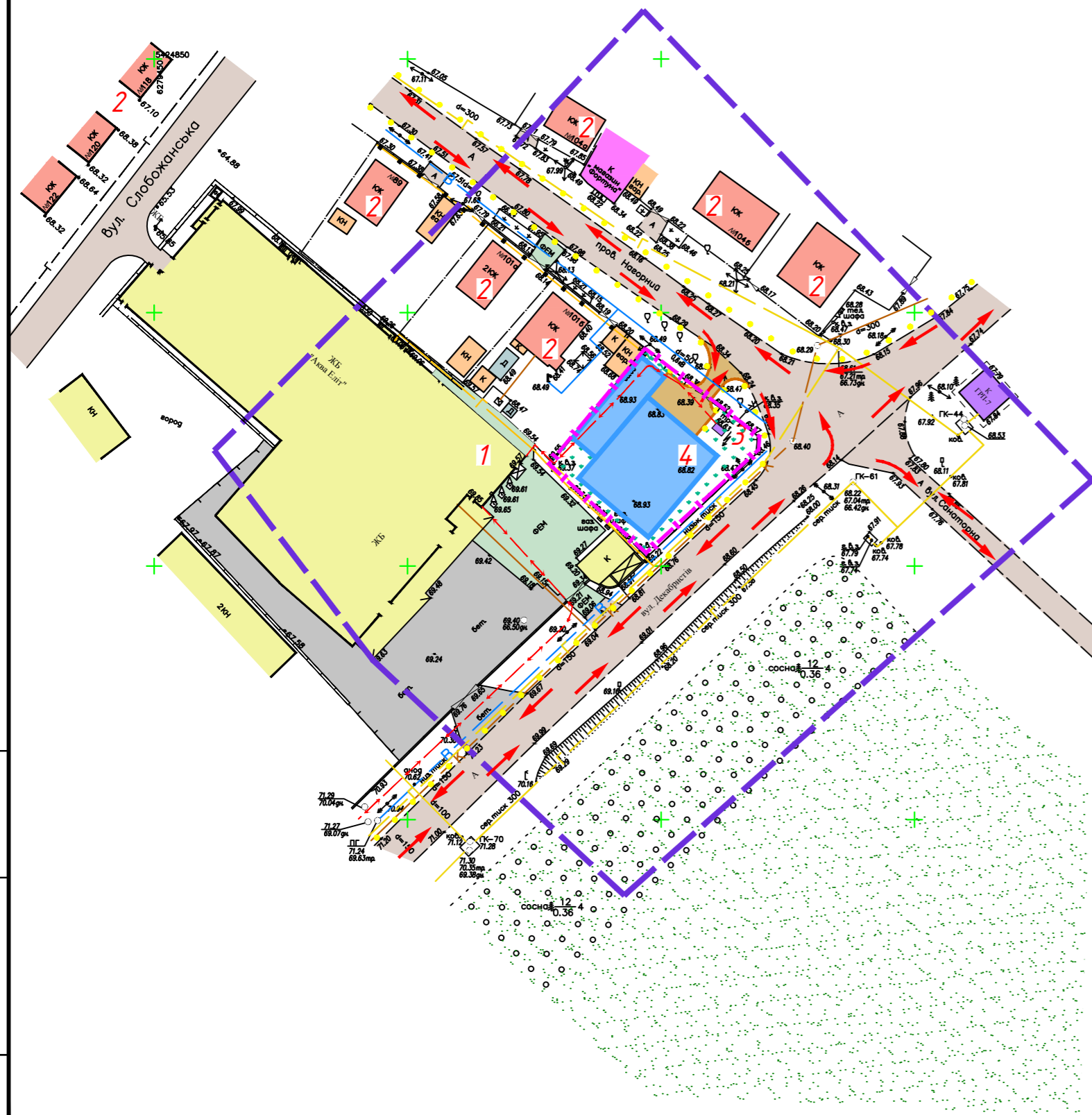
164-362-ДПТ

Кремінська міська рада

Змін	Кіл.ч.	Арк. N° док.	Підпис	Дата	Детальний план території земельної ділянки приватної власності, розташованої за адресою: м. Кремінна, вул. Слобожанська, 100 В, кадастровий номер: 4421610100:02:148:0003, Кремінського району Луганської області	Стадія	Аркцш	Аркцшів
Розроб.	Мороз			08.20		ДПТ	5	8
Перевір.	Медяник			08.20				
Н. контр.	Мороз			08.20				
Затв.	Медяник			08.20				
Схема інженерної підготовки території та вертикального планування М1:1000						ФОП Мороз Олександр Леонідович		

Схема організації руху транспорту та пішоходів

М 1:1000



Умовні позначення

Існуючі	Проектовані	Найменування
		Межа детального плану
		Межа земельної ділянки
		Житлова садибна забудова
		Нежитлова садибна забудова
		Виробничні забудови
		Громадські забудови
		Склад готової продукції
		Споруди трансформаторної підстанції та ГРП
		Дерев'яні споруди
		Дорога з твердим покриттям (асфальтована)
		Бетонне замощення
		Замощення з тротуарної плитки
		Лісовий масив
		Огорожа земельної ділянки
		Газон
		Основні пішохідні шляхи
		Напрямки руху автотранспорту
		Місце зупинки маршруту маршрутного таксі

Експлікація будівель і споруд

Номер на плані	Найменування	Примітка
1	Виробничий цех ТОВ "ВКП "Аква-Еліт"	існуючий
2	Житловий будинок	існуючий
3	Трансформаторна підстанція	існуюча
4	Склад готової продукції ТОВ "ВКП "Аква-Еліт"	проектований

Схема організації руху транспорту



Примітка

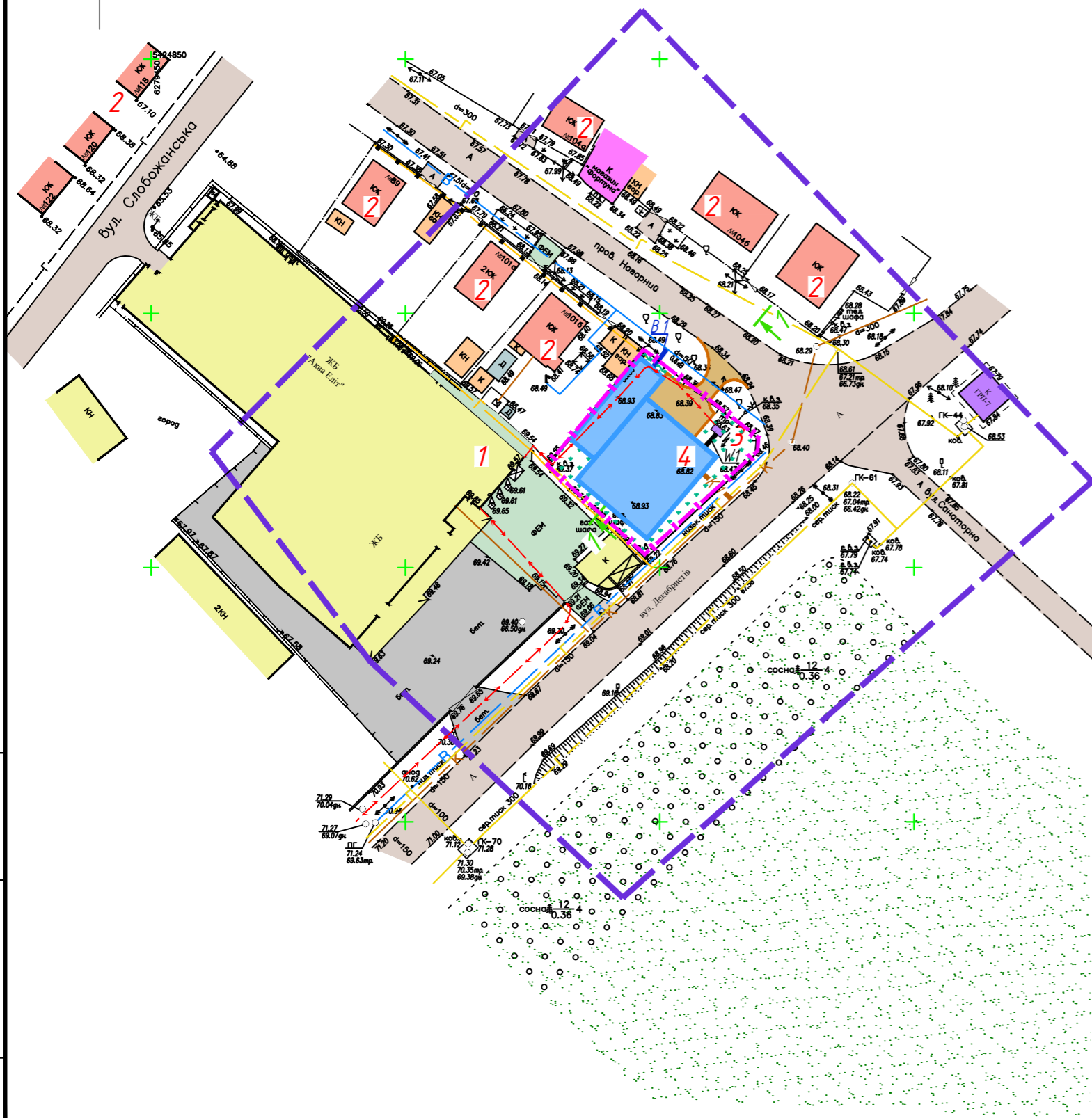
- Даний проект розроблений на основі топо-геодезичної зйомки, яка була виконана ФОП Гладішев О.А., м. Покровськ, 2020 р.
- Відмітки - абсолютні в Балтійській системі висот.

Інв. № ор. Підпис і дата. Зам. інв. №

						164-362-ДПТ			
						Кремінська міська рада			
Змін	Кіл.ч.	Арк.	№ док.	Підпис	Дата	Детальний план території земельної ділянки приватної власності, розташованої за адресою: м. Кремінна, вул. Слобожанська, 100 В, кадастровий номер: 4421610100:02:148:0003, Кремінського району Луганської області	Стадія	Арк.ч.	Арк.ч.в.
Розроб.	Мороз				08.20		ДПТ	6	8
Перевір.	Медяник				08.20				
Н. контр.	Мороз				08.20				
Затв.	Медяник				08.20	Схема організації руху транспорту і пішоходів М1:1000	ФОП Мороз Олександр Леонідович		

Схема інженерних мереж, споруд і використання підземного простору

М 1:1000



Умовні позначення

Існуючі	Проектовані	Найменування
		Межа детального плану
		Межа земельної ділянки
		Житлова садибна забудова
		Нежитлова садибна забудова
		Виробничні забудови
		Громадські забудови
		Склад готової продукції
		Споруди трансформаторної підстанції та ГРП
		Дерев'яні споруди
		Дорога з твердим покриттям (асфальтована)
		Бетонне заощення
		Заощення з тротуарної плитки
		Лісовий масив
		Огорожа земельної ділянки
		Газон
		Повітряні опори електропередач високої напруги 10 кВ
		Повітряні опори електропередач низької напруги 0,4 кВ
		Газопровід підземний
		Газопровід надземний на опорах
		Підземний електрокабель низької напруги
		Мережа хоз-побутової каналізації
		Мережа хоз-питного водопроводу
		Електрична мережа

Експлікація будівель і споруд

Номер на плані	Найменування	Примітка
1	Виробничий цех ТОВ "ВКП "Аква-Еліт"	існуючий
2	Житловий будинок	існуючий
3	Трансформаторна підстанція	існуюча
4	Склад готової продукції ТОВ "ВКП "Аква-Еліт"	проектований

Примітка

- Даний проєкт розроблений на основі топо-геодезичної зйомки, яка була виконана ФОП Гладішев О.А., м. Покровськ, 2020 р.
- Земляні роботи: за 3 дні до початку робіт довести до відома служби, відповідальні за мережі даного об'єкта.
- На час виконання робіт прокладки проєктованих мереж при перетині з існуючими мережами здійснити їх захист.
- Дане креслення розглядати спільно з аркушем 4.

164-362-ДПТ

Кремінська міська рада

Змін	Кіл.ч.	Арк.	№ док.	Підпис	Дата	164-362-ДПТ		
Розроб.	Мороз				08.20	Кремінська міська рада		
Перевір.	Медяник				08.20	Стадія	Аркцш	Аркцшів
Н. контр.	Мороз				08.20	ДПТ	7	8
Затв.	Медяник				08.20	Схема інженерних мереж, споруд і використання підземного простору М1:1000		
						ФОП Мороз Олександр Леонідович		

Інв. № ор. Підпис і дата Зам. інв. №