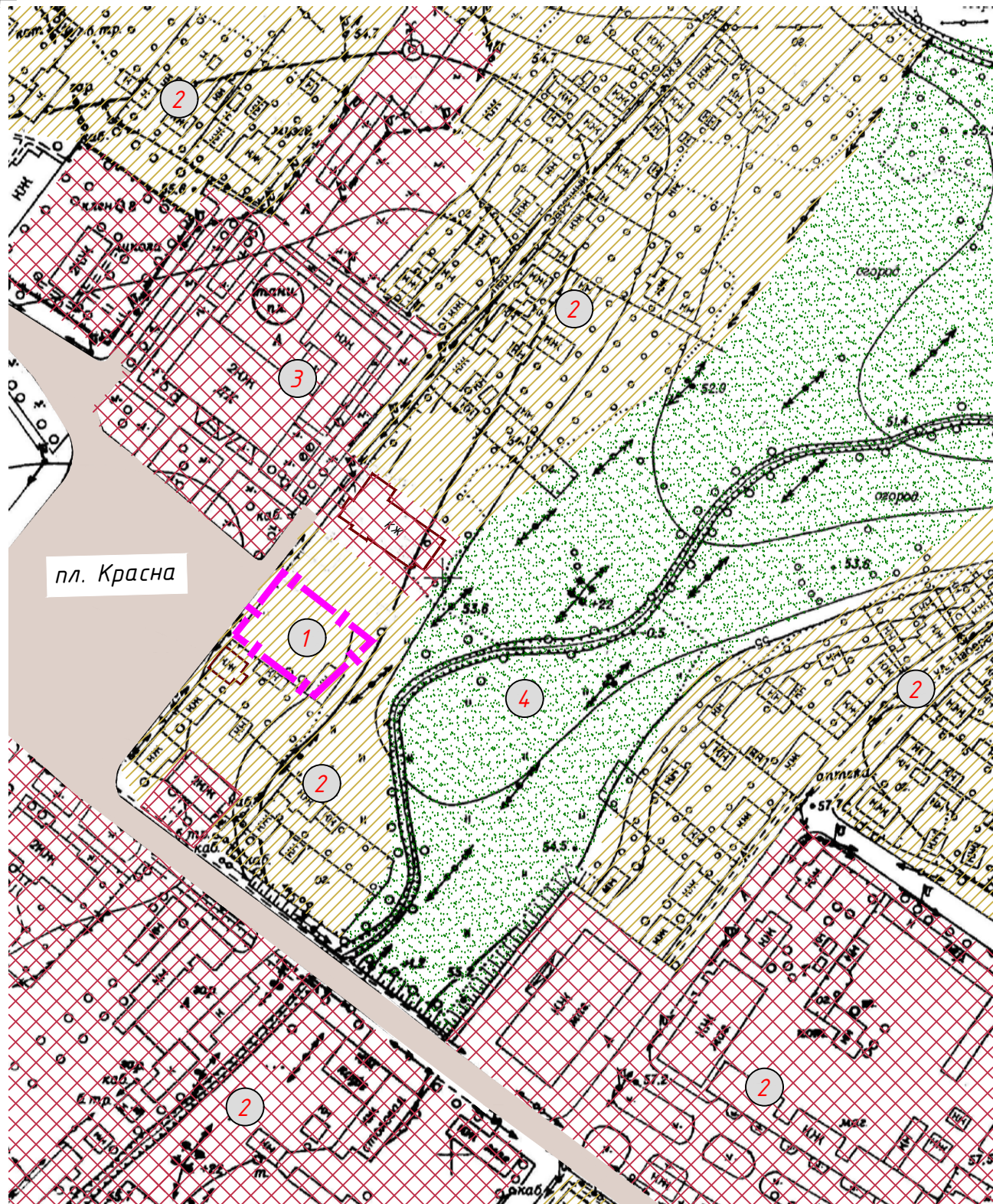


Схема розташування території у планувальній структурі населеного пункту  
М1:2000



Умовні позначення

Існуючі	Найменування
	Територія житлової садибної малоповерхової забудови
	Територія громадської забудови
	Територія загального користування
	Жилі споруди
	Не жилі споруди
	Дорога з твердим покриттям (асфальтована)
	Межа земельної ділянки





Експлікація

Номер на плані	Найменування	Примітка
1	Земельна ділянка яка підлягає детальному плануванню	існуюча
2	Територія житлової забудови	існуюча
3	Територія громадської забудови	існуюча
4	Територія зелених насаджень загального користування	існуюча

Примітка

1. Креслення розроблені на основі даних наданих замовником.
2. Система координат – місцева, система висот – Балтійська.
3. Планувальна структура населеного пункту відповідає генеральному плану м. Кременна.

Зам. інв. №	
Підпис і дата	
Інв. № ор.	

						27-2/20-ДПТ			
						Кремінська міська рада Кремінського району Луганської області			
Змін	Кол.уч.	Арк.	№ док.	Підпис	Дата				
Розроб.	Мороз				11.20	Детальний план території земельної ділянки комунальної власності, розташованої за адресою: м. Кременна, пл. Красна, 21, Кремінського району Луганської області	Стадія	Арк.цш	Арк.цшів
Перевір.	Медяник				11.20		ДПТ	1	6
Н.контр.	Мороз				11.20				
Затв.	Медяник				11.20	Схема розташування території у планувальній структурі населеного пункту М 1:2000	ФОП Мороз Олександр Леонідович		